

# 競技規定

## 1. 受付

- (株) nasa ショップ前にて朝8:00~8:20までに受付をして下さい。

## 2. 安全の確保

- フライトは、選手個人の責任に於いて行ってください。
- 単独で見知らぬ場所をフライトする可能性の高いクロスカントリーフライトのリスクを理解し、常に選手自身で安全を確保しつつ飛行してください。
- 競技が開始されてゲートオープンしていても、気象条件が自分の能力の限界を超えている、もしくは越えそうだと判断したら、テイクオフを取りやめて下さい。
- 競技フライト中、気象条件が自分の能力の限界を超えている、もしくは越えそうだと判断したら、安全なコースに迂回するか、速やかに自ら競技を中止し、安全に着陸して下さい。

## 3. グライダーの運搬及び回収

- 運搬及び回収は、選手同士が協力し合って行って下さい。
- テイクオフには、選手同士まとまって登って下さい。
- 回収の連絡取り次ぎは、大会側本部にて一括管理して行います。

## 4. タスク

アウトアンドリターン、トライアングル、デュレーションの何れか1つを個人で選択する。ただし、フライト後に各部門からベストの得点を選択することが可能である。

## 5. テイクオフ

- テイクオフは、ゲートオープンタイム内でのフリーテイクオフです。
- ゲートオープン時間内であれば、足尾ランディング場にランディングした場合のみ、競技リフライトができます。
- スタ沈は、役員の判断によって、その日のフライト失格になることがあります。

## 6. フライト

- テイクオフ近くのセンタリング方向は、エリアルールに従ってください。
- 大会役員が危険行為と判断した場合、大会失格となる場合があります。  
(山沈、電線くぐり、第三者への危害、健康不良でのフライトなど)
- フライト中の接触事故は、双方とも大会失格とします。
- 大会で指定する飛行禁止区域を飛行した場合、そのフライトを失格とします。

## 7. ランディング

- 着陸するときは、安全な広い場所に降ろしてください。
- ランディング後は、速やかに大会本部に連絡してください。

## 8. 得点

- 得点は、飛行距離もしくはフライト時間を元に算出します。
- フライト距離とフライト時間の測定定義は、JHFフライトコンテスト規則に準じます。但し、競技性を考慮し、アウトアンドリターンもしくはトライアングルが成立していないフライトについては、3旋回点距離をフライト距離とします。
- 得点は、フライト距離もしくはフライト時間に表1の係数をかけたものとします。
- 総合の得点は、全競技日の得点を加算したものとします。
- ミニマム距離は、10kmとします。ただし、安全にフライトしたがミニマムに達しなかった選手は、一律8kmの得点とします。
- 飛行距離は、自己申告GPSデータを元にGPS DUMPで算出します。
- 対応できるGPSデータは、大会側一任とさせていただきます。

足尾エリア記録と換算係数									
	Rigid		Flex		Para		時間		
	飛行 距離 得点	得点 係数	飛行 距離 得点	得点 係数	飛行 距離 得点	得点 係数	飛行 時間(分) 記録	日照補正 飛行 時間(分) 記録	時間(分) 換算係数
3旋回点	226.97	1.00	226.12	1.00	170	1.00	630	541.8	0.42
アウトアンドリターン	143.75	1.58	98.27	2.31	50	4.54			
トライアングル	149.77	1.52	93.61	2.42	60	3.78			

表1(仮) ※大会当日までに改定する場合があります。

#### 9. 競技終了報告、および記録提出

- 当日受付した選手は、フライト有無にかかわらず、ランディング報告締め切り時刻までに大会本部へ、直接または電話またはメールで、選手自身が競技終了報告をしてください。
- ミニマム距離以上のフライトをしたと思われる選手は、GPSデータを速やかに大会本部に提出してください。メール提出可。

#### 10. 競技の成立

- 各競技日で少なくとも選手の一人がミニマムを超えた場合、その日の競技が成立とします。
- 大会期間中に一日でも競技が成立した場合、大会が成立とします。

#### 11. その他

- 規定に定められた以外の事態が生じた場合は、大会役員の協議によって対応を決定します。
- 法律に違反する行為があった場合は、そのフライトを失格とします。
- 足尾山エリアでは、テイクオフポイントより10km未満の距離にランディングした場合はアウトランディングとなります。大会中であってもミニマム距離を超えない場合は、アウトランディングとなるのでエリアルールに従い(株)nasaへ申告してください。
- 安全確認のために、競技フライト中はライブトラックの使用を推奨します。

#### 12. 競技日程

3月31日(土)

受付	8:00~8:20((株)nasa ショップ前)
開会式	8:20~8:40
競技	選手ミーティング(テイクオフにて) 9:45
	テイクオフ・オープン 10:00
	テイクオフ・クローズ 15:00
	ランディング報告締め切り 18:00
	GPS提出締め切り 20:00

4月1日(日)

受付	8:00~8:20((株)nasa ショップ前)
競技	選手ミーティング(テイクオフにて) 9:45
	テイクオフ・オープン 10:00
	テイクオフ・クローズ 15:00
	ランディング報告締め切り 18:00
	GPS提出締め切り 20:00
	閉会式 21:00

GPS提出が締め切りに間に合わない場合、大会本部に連絡し提出時刻を明確にしてください。  
競技時間割は、当日のコンディションによって変更されることがありますが、その場合、大会側より発表もしくは公式掲示を行います。

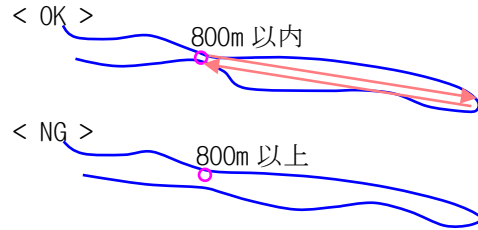
13. 大会本部  
電話番号 070-1400-5268  
メールアドレス [dojikarasu@gmail.com](mailto:dojikarasu@gmail.com)

# どじからす足尾山「帰ってこい！」大会 競技ルール

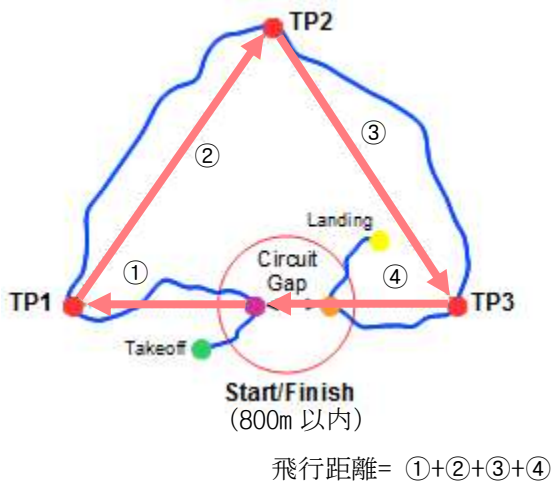
## 【アウト アンド リターン】



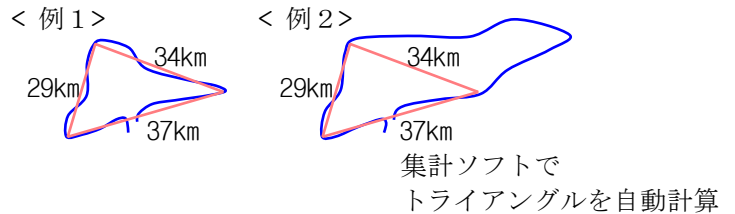
\*フライトがクローズされていること  
(スタートポイント～フィニッシュポイントの距離 800m 以内)



## 【トライアングル】



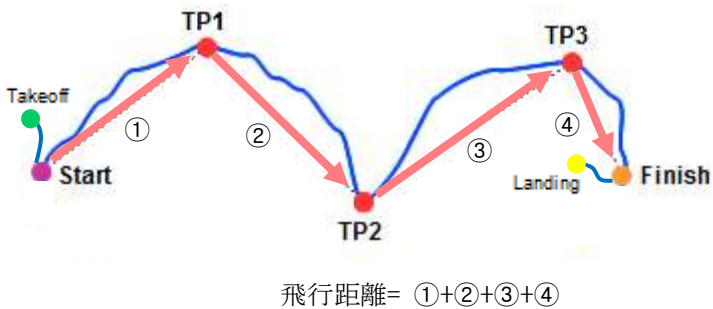
\*トライアングルの 1 辺が総飛行距離の 28%以下でないこと



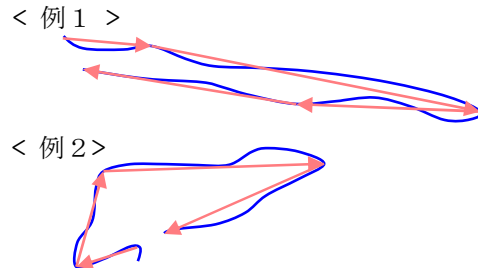
\*フライトがクローズされていること  
(スタートポイント～フィニッシュポイントの距離 800m 以内)

\*JHF ルールのフィニッシュポイント高度条件は適用しない

## 【3 旋回点距離】



\*アウトアンドリターンもしくはトライアングルが成立していないフライトについては 3 旋回点距離をフライト距離とする



## 【デュレーション】

飛行時間= LD 時間-T0 時間

\*日の出前 および 日の入り後のフライトは認められない